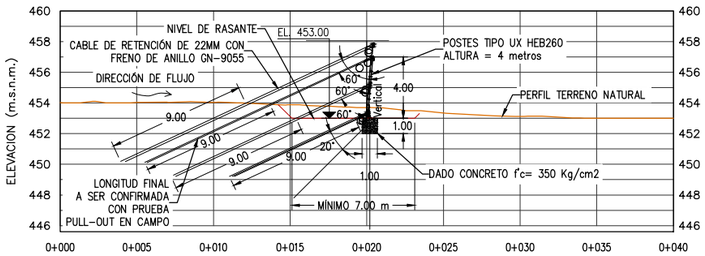


SECCION O
ESC. 1:400

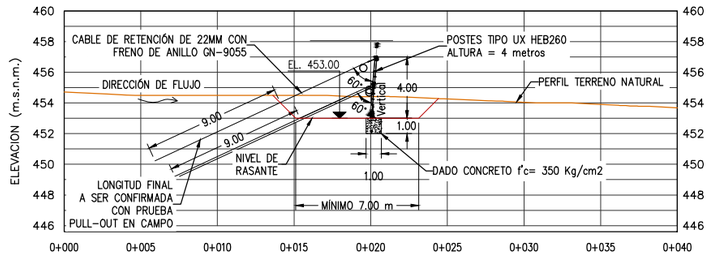


SECCION R
ESC. 1:400

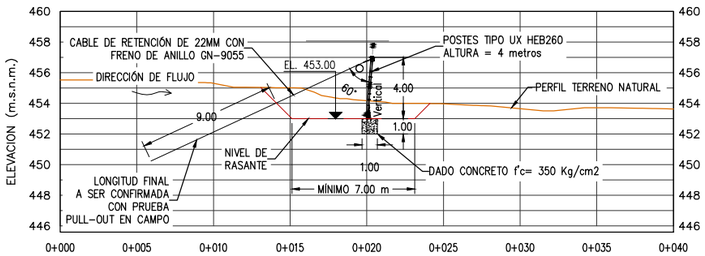


SECCION N
ESC. 1:400

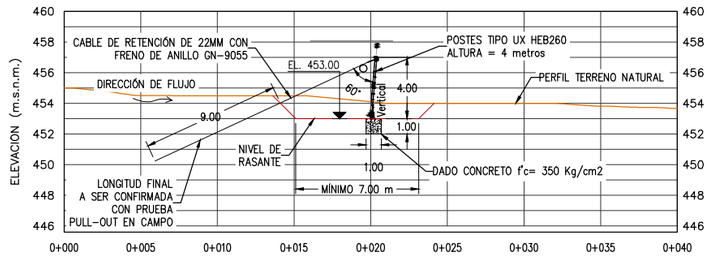


SECCION Q
ESC. 1:400

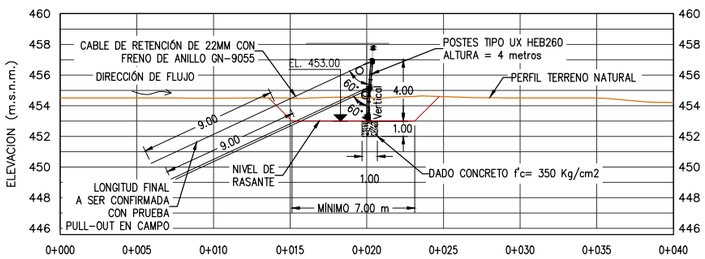


SECCION M
ESC. 1:400

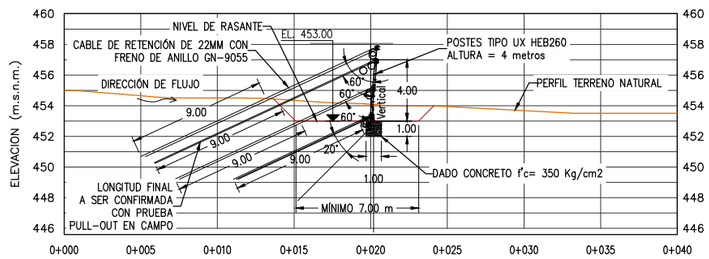


SECCION P
ESC. 1:400

REFERENCIAS:
VER PLANO 400195-OHL001-651-XX-DR-CV-0000636069 (PLANTA Y PERFIL LONGITUDINAL)
VER PLANO 400196-OHL001-651-XX-DR-CV-000004 (SECCIONES TIPICAS)

| LEYENDA PERFIL | |
|---|---|
| | TERRENO NATURAL |

REVISIÓN DE DOCUMENTOS TÉCNICOS
- A- ACEPTADO
- B- ACEPTADO CON COMENTARIOS
- C- RECHAZADO

FIRMA FECHA

UBICACIÓN

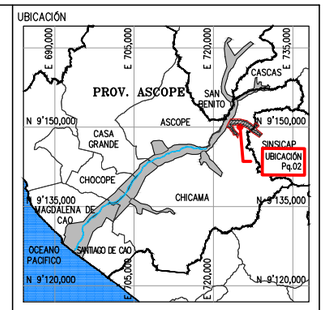


ESCALA GRAFICA
0 2 4 6 8 10.0m
1:200–A1 1:400–A3

LEYENDA
SISTEMA DE PROYECCIÓN:
UNIVERSAL TRANSVERSAL MERCATOR (UTM) , ZONA 17 SUR
DATUM : SISTEMA GEODESICO MUNDIAL (WGS 84)
FUENTE : EQUIPO TÉCNICO

| REV Nº | FECHA | DESCRIPCION DE LA REVISION | REV. | DIR. |
|---|---|---|---|---|
| . | . | . | . | . |
| . | . | . | . | . |
| . | . | . | . | . |
| . | . | . | . | . |
| R00 | 08.2023 | EMITIDO REV. Y COMENTARIO | J.O. | R.E. |

| | FECHA | FIRMA |
|---|---|---|
| DISEÑO : ALBERTO PRIETO | 15.08.2023 | Alberto Prieto T. Ing. Caminos, Canales y Puertos CIP 2791-T |
| DIBUJO : ROGER ROSILLO | 15.08.2023 | Roger Rosillo L. Tecnico CAD |
| REVISION : ALBERTO PRIETO | 15.08.2023 | Alberto Prieto T. Ing. Caminos, Canales y Puertos CIP 2791-T |
| APROBACION : ING. JOSE LUIS OBLITAS | 15.08.2023 | |
| DIRECTOR DE PROYECTO : ING. RICARDO A. ECHEGARAY N. | 15.08.2023 | |

OHLA Perú

inypsa

PERÚ Presidencia del Consejo de Ministros

RECONSTRUCCIÓN CON CAMBIOS

SOLUCIONES INTEGRALES
ENTREGA DE LAS DEFENSAS
RIBEREÑAS RÍO CHICAMA
Y RÍO VIRÚ (PAQUETE 9R-06)
PROYECTO 4 - CUI 2509625

**PAQUETE 02 - QUEBRADA PAMPA HERMOSA QUIRRIPANO / PAMPAS DE JAGUEY**

PLANO
BARRERA DINÁMICA Q-BD-1
SECCIONES TRANSVERSALES
3 DE 6

ESPECIALIDAD :
CIVIL

USO :
651-DIQUES TRANSVERSALES-2

ZONA :
CHICAMA-ASCOPE-LA LIBERTAD

| ESCALA : | FECHA : | REV : |
|---|---|---|
| 1/400 | 15.08.2023 | R00 |

CODIGO DEL PLANO :
400195-OHL001-651-XX-DR-CV-000072